









=4 (3) P L1

1059

-  LS: Teilabschnitt 1
 -  LS/LUA: Teilabschnitt/Baulos 2
 -  LS: Teilabschnitt 3
 -  LUA: HWS Breese - Baulos 1
 -  LUA: HWS Breese - Baulos 3
 -  LUA: HWS Breese - Baulos 4
- } nur informativ Stand 04.05.09
-  Anbindung der Trasse HWS Breese an L 11 im Zuge des Straßenbauvorhabens
 -  alternative Wegebeziehung (Baulos 4)

Nutzung der Karte mit Genehmigung des LGB Brandenburg (GB-GI/99) vom 15.05.2009
DHHN92

a	Trasse L 11 Stand 14.2.2012	Schlee		
Index	Bauteil	Gez.	Datum	Gepr.



Hochwasserschutz

OL Breese

- Entwurfs- und Genehmigungsplanung -

Zeichnungs-Nr. 220907.00.03.0.42.002	<h1>Übersichtskarte</h1>		Datum	Name
Anlage 1		Bearb.	03/2010	Teichert
Maßstab 1:10000		Gez.	03/2010	Schlee
Plangröße		Gepr.	06/2010	gez. Klein
		Ges.		

DER BAUHERR

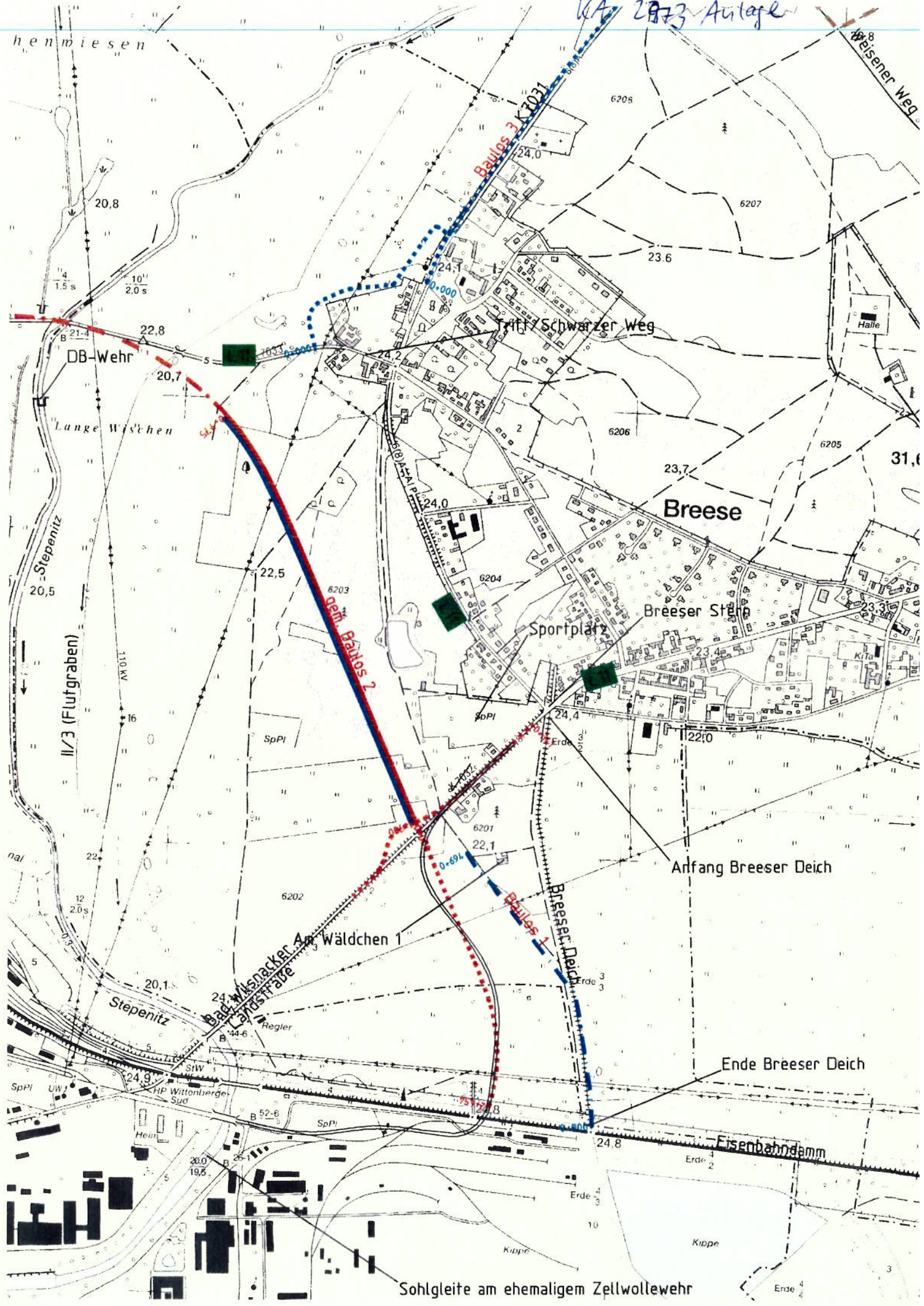
Landesumweltamt Brandenburg
Seeburger Chaussee 2
14476 Potsdam

DER PLANVERFASSER
PERLEBERG, DEN 08.03.10

PÖYRY ibs GmbH
Außenstelle Perleberg
19348 Perleberg • Karl-Marx-Straße 3
TEL. 03876/307537-0

gez. i.V. Kawan

KA 2073 Anlage



hen miesen

8 Weisener Weg

Baulos 3 K 7031

Fahrer Schwarzer Weg

DB-Wehr

Lange Wischen

Breese

Sportplatz

Breeseer Str.

II/3 (Flutgraben)

Anfang Breeseer Deich

An Wäldchen 1

Stepenitz

Bad Wilsnacker
Landsstraße

Ende Breeseer Deich

HP Wittonberge
Süd

Eisenbahndamm

Sohlgleite am ehemaligem Zellwollewehr

Erde 4